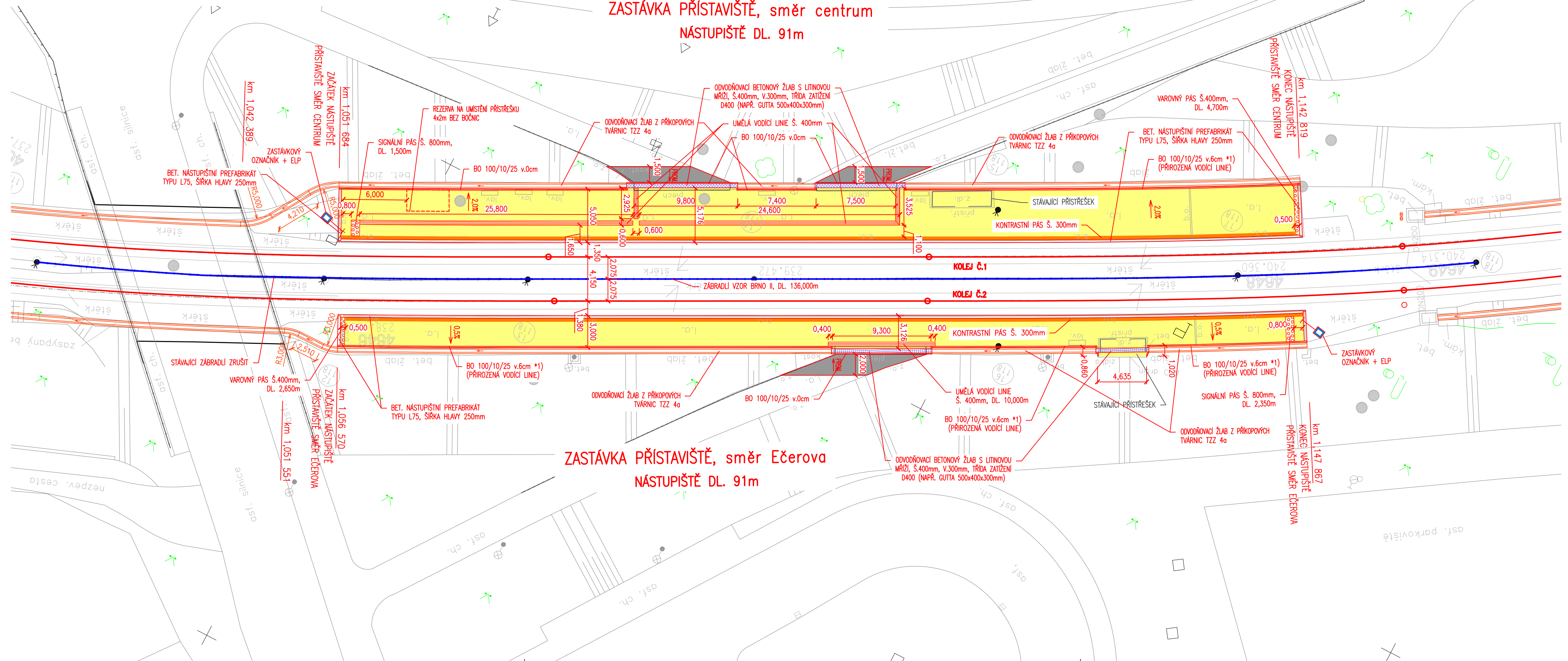
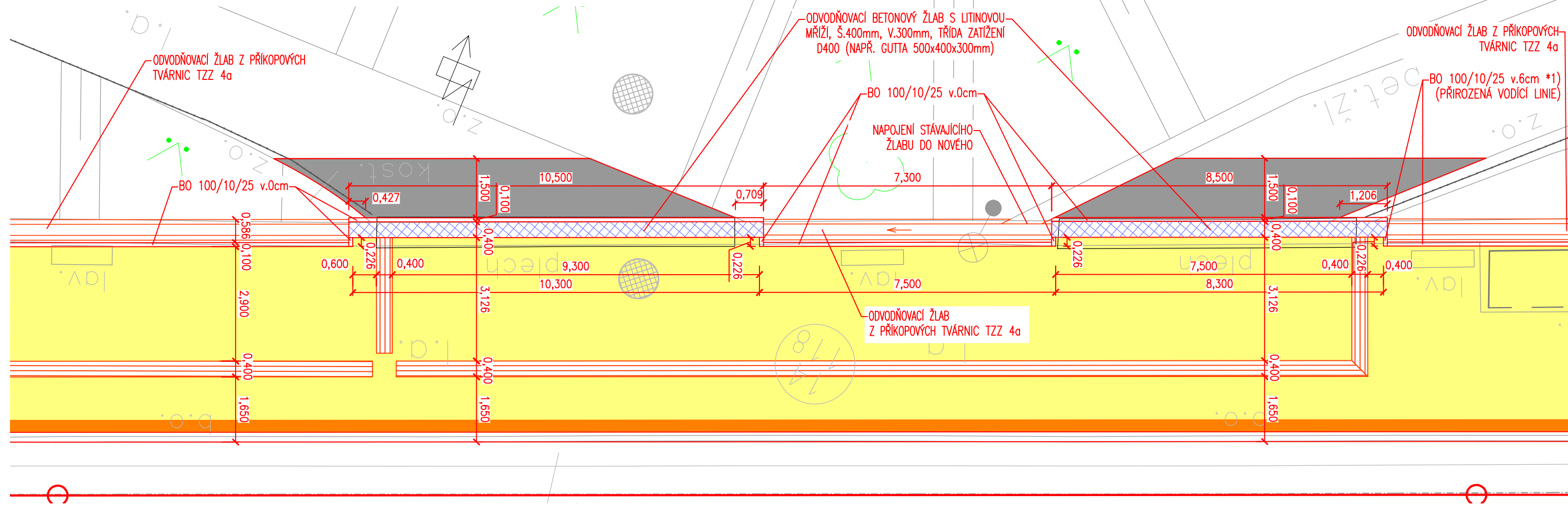


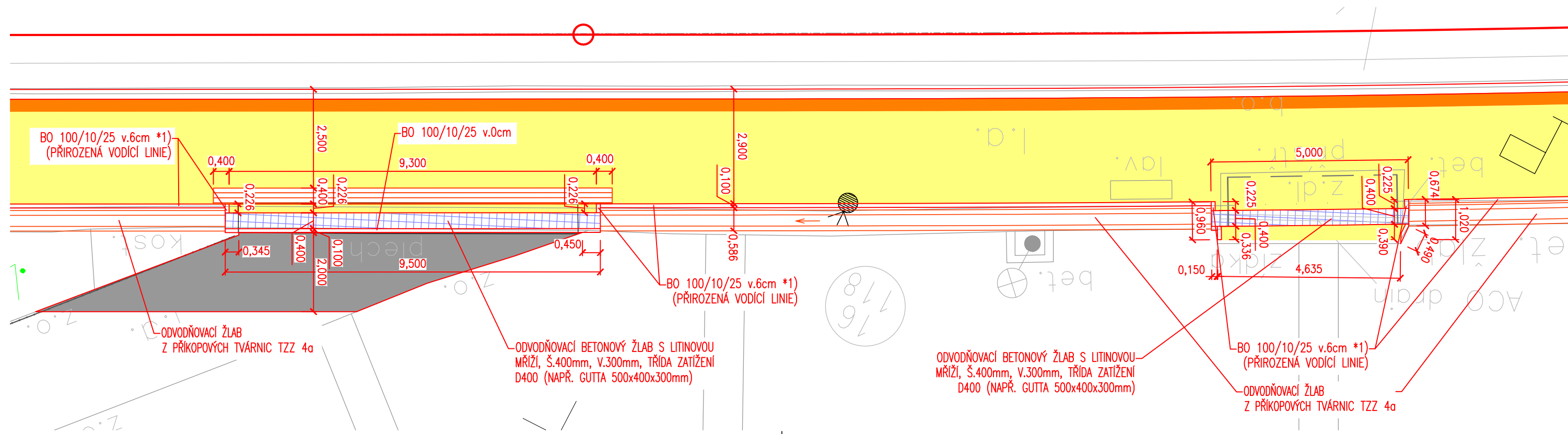
SITUACE NÁSTUPIŠŤ V ZASTÁVCE PŘÍSTAVIŠTĚ  
MODERNIZACE TT BYSTRC, OBVODOVÁ  
SO 01 Tramvajová trať  
M 1:250



DETAIL V OBLASTI ZAÚSTĚNÍ PŘÍSTUPOVÝCH CEST NA NÁSTUPIŠTĚ SMĚR CENTRUM  
M 1:100



DETAIL V OBLASTI ZAÚSTĚNÍ PŘÍSTUPOVÉ CESTY NA NÁSTUPIŠTĚ SMĚR EČEROVA A V OBLASTI PŘÍSTŘEŠKU  
M 1:100



LEGENDA ČAR:		LEGENDA ZNAČEK:	
	STÁVAJÍCÍ HRANY		TRAKČNÍ STOŽAR
	NOVÉ HRANY		
	OSA KOLEJE – NOVÁ POLOHA		ZELEŇ
	OSA KOLEJE – STÁVAJÍCÍ POLOHA		
	ZÁBRADLÍ – NOVÝ NÁVRH		
	ZÁBRADLÍ – STÁVAJÍCÍ		
	SVODIDLO – NOVÝ NÁVRH		
	SVODIDLO – STÁVAJÍCÍ		

LEGENDA PLOCH:	
	CHODNÍKY Z NOVÉ BETONOVÉ ZÁMKOVÉ DLAŽBY 200x200/60mm
	KONTRASTNÍ ČERVENÁ DLAŽBA – NOVÁ BETONOVÁ ZÁMKOVÁ DLAŽBA 100x200/60mm
	RELIEFNÍ ČERVENÁ DLAŽBA – NOVÁ BETONOVÁ ZÁMKOVÁ DLAŽBA 100x200/60mm PRO VAROVNÉ A SIGNÁLNÍ PÁSY
	RELIEFNÍ ČERVENÁ DLAŽBA – NOVÁ BETONOVÁ ZÁMKOVÁ DLAŽBA 200x200/60mm PRO UMĚLÉ VODICÍ LINIE, S DRAŽKAMI
	LITÝ ASFALT – NOVÝ
	ROŠŤ ODVODŇOVACÍHO ŽLABU – NOVÝ

- POZNÁMKY:**
- \*1) PO 4m VYTVÁŘET 100mm MEZERU PRO ZAJIŠTĚNÍ ODVODNĚNÍ NÁSTUPIŠTĚ
  - PODÉL VODICÍ LINIE MINIMÁLNĚ 1,5m PROSTOR BEZ MOBILIÁRE
  - PODÉL UMĚLÉ VODICÍ LINIE MINIMÁLNĚ 0,8m OD OSY PROSTOR BEZ MOBILIÁRE
  - LEMOVÁNÍ RELIEFNÍ DLAŽBY ROVINNÝMI PRVKY DLE TN TZ0S 12.03.04 A TN TZ0S 12.03.06
  - RELIEFNÍ DLAŽBA SPLŇUJE POŽADAVKY NV č.163/2002 Sb.
  - KÓTY VE VÝKRESU JSOU UVEDENY V METRECH

SOÚŘADNICOVÝ SYSTÉM: JTSK			 Dopravní podnik města Brna a.s.
VÝŠKOVÝ SYSTÉM: B. P. V.			
ZODPOVĚDNÝ PROJEKTANT: ING. DAGMAR MAJEROVÁ BAUEROVÁ			
VYPRACOVAL:	ING. MICHAL FIDRMUC, DPMB, A.S.		DATUM: 09/2022
KONTROLOVAL:	ING. JOSEF VESELÝ, DPMB, A.S.		
NÁZEV AKCE:  MODERNIZACE TT BYSTRC, OBVODOVÁ SO 01 Tramvajová trať			
NÁZEV PŘÍLOHY:  SITUACE NÁSTUPIŠŤ V ZASTÁVCE PŘÍSTAVIŠTĚ			FORMÁT: 6x44
			MĚŘÍTKO: 1:250, 1:100
			STUPEŇ PD: DOS
			ČÍSLO SOUPRAVY: ČÍSLO PŘÍLOHY:  D.3.2.